
Dočasná nástupiště a točna pro vozidla náhradní autobusové dopravy při dočasném přerušeném provozu vlaků
IJ4a
IJ4a
IJ4a
B20a
30
IJ4a
III/4943 - LAČNOV
POZOR
AUTOBUSOVÁ ZASTÁVKA V JÍZDNÍM PRUHU
IP22
B20a
POZOR
DĚTI
IP22
30
B20a
30
B20a
IJ4a
IJ4a
IJ4a
30
B20a
P8

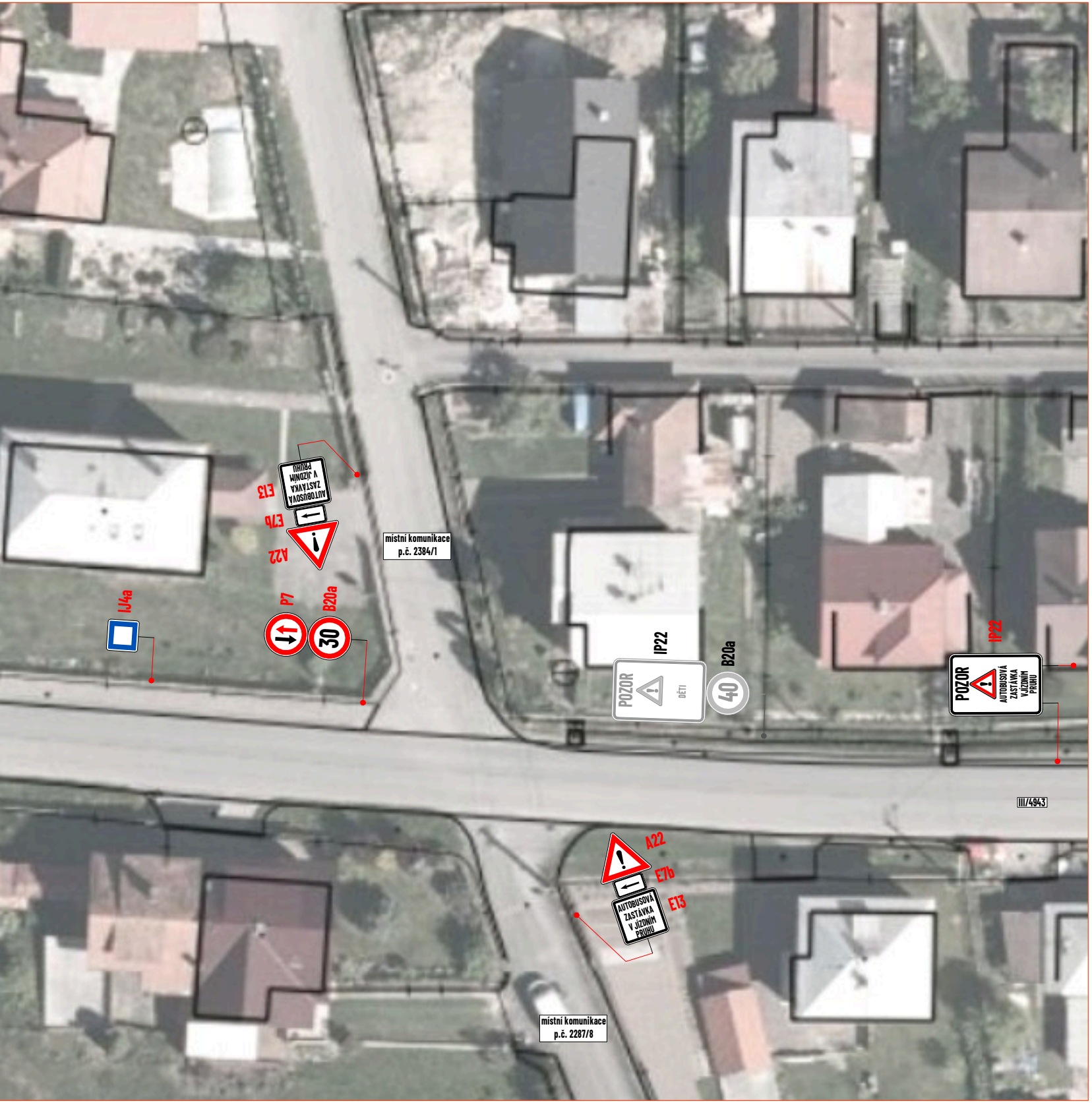
E13
AUTOBUSOVÁ ZASTÁVKA V JÍZDNÍM PRUHU
E7b
A22
IJ4a
P7
B20a
30
místní komunikace p.č. 2384/1
IP22
POZOR DĚTI
B20a
40
IP22
POZOR AUTOBUSOVÁ ZASTÁVKA V JÍZDNÍM PRUHU
III/4943
A22
E7b
E13
AUTOBUSOVÁ ZASTÁVKA V JÍZDNÍM PRUHU
místní komunikace p.č. 2287/8

PRACOVNÍ MÍSTO

- délka záboru max. 785 m
- frézování stávajícího povrchu
- pokládka nových asfaltových vrstev
- doprava řízena kyvadlově semaforovou soupravou
- v případě tvorby kolon budou vozidla zastavována proškolenými osobami s vysílačkami
- autobusová zastávka "Horní Lideč, u žel. st." bude dočasně zrušena


I/57 - VSETÍN
A15
100 m
1


A10
místní komunikace
A15
E7b


účelová komunikac
p.č. 2363
Z2
B1
km 147,689
ZSS


STOP
P6
ZAŘAĎ SE DO KOLONY VE SVÉM SMĚRU
E13
A10
A15
STOP
P6
ZAŘAĎ SE DO KOLONY VE SVÉM SMĚRU
E13
A10
A15
místní komunikace
místní komunikace


III/05745
IJ4a
min. 3,0 m
IJ4a


B24a
Z2
B1
B24b
STOP
P6
ZAŘAĎ SE DO KOLONY VE SVÉM SMĚRU
E13
A10
A15
místní komunikace
STOP
P6
ZAŘAĎ SE DO KOLONY VE SVÉM SMĚRU
E13
A10
A15
místní komunikace


P6
STOP
E13
ZAŘAĎ SE DO KOLONY VE SVÉM SMĚRU
A10
A15
místní komunikace

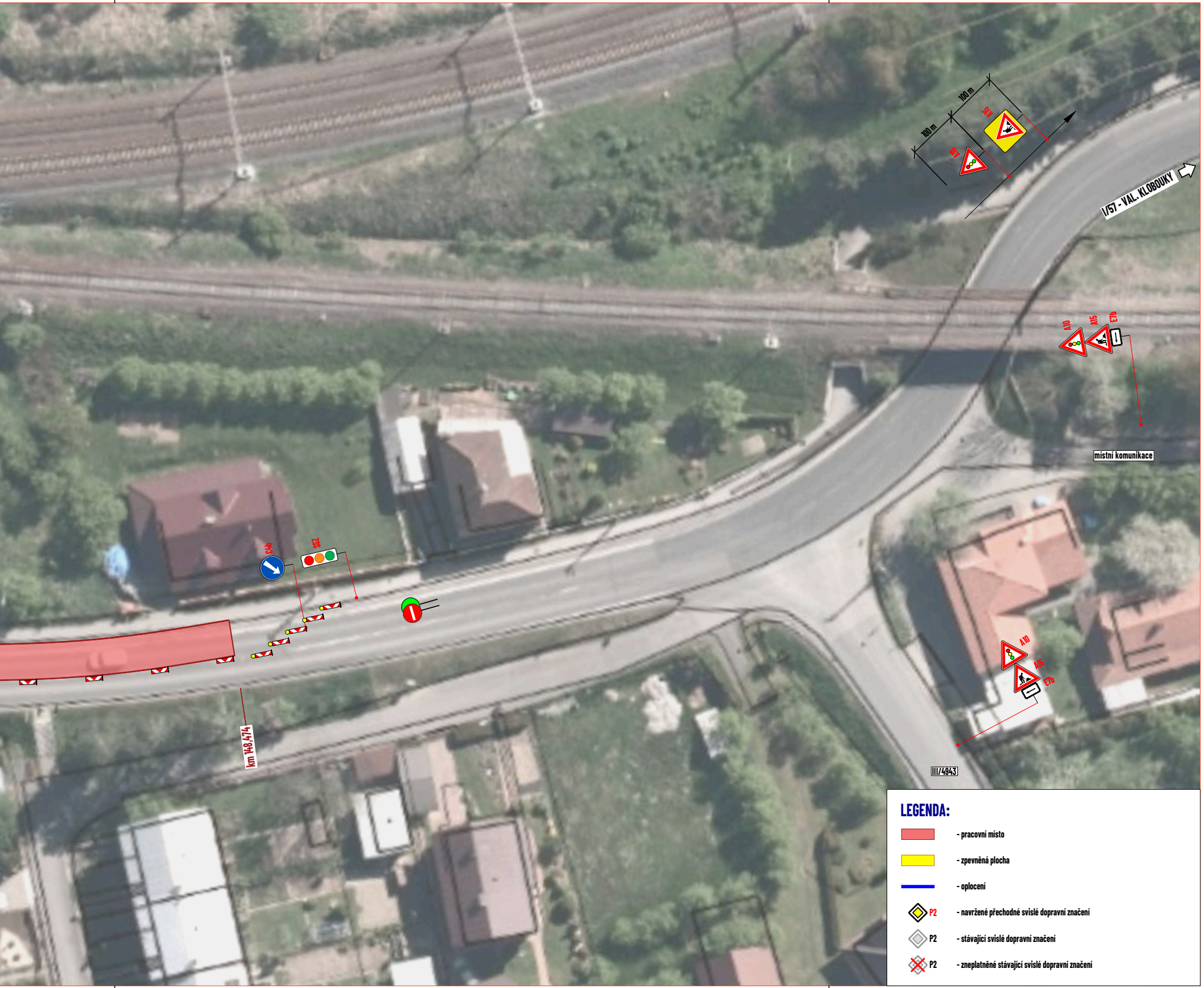
100 m
100 m
A15
A10
I/57 - VAL. KLOBOUKY
A10
A15
E7b
místní komunikace
C4b
SSZ
A10
A15
E7b
km 148,474
III/4943

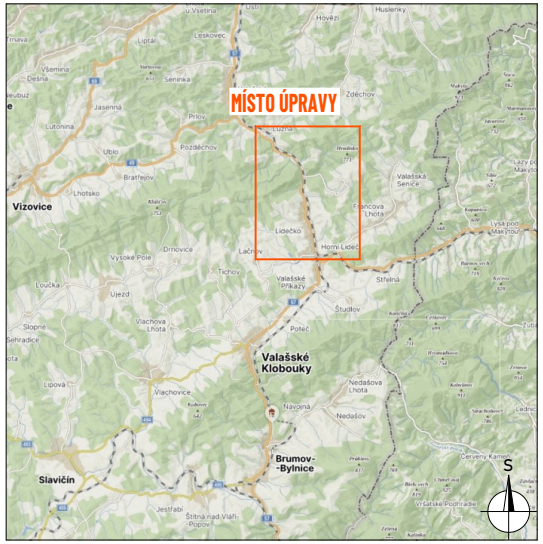
MÍSTO ÚPRAVY
Vizovice
Valašské Klobouky
Brumov-Bylnice
Slavičín
Lidečko
Horní Lideč
S

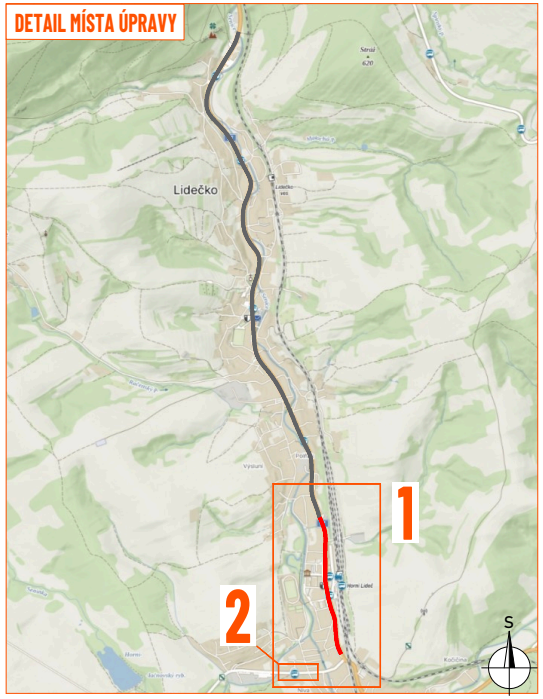
DETAIL MÍSTA ÚPRAVY
Lidečko
1
2
S

LEGENDA:

🟥	- pracovní místo
🟨	- zpevněná plocha
▬	- oplocení
◆ P2	- navržené přechodné svislé dopravní značení
◇ P2	- stávající svislé dopravní značení
☒ P2	- zneplatněné stávající svislé dopravní značení

Souhlasíme s přechodnou úpravou provozu, uzavírkou a zvláštním užíváním pozemní komunikace.
V souladu s ustanovením § 36 odst. 3 zák. č. 500/2004 Sb. Správního řádu se vzdáváme práva vyjádřit se k podkladům rozhodnutí.

Dopravní značení, které bude v rozporu s přechodným dopravním značením, bude dočasně zneplatněno.

ZDROJ MAPOVÝCH PODKLADŮ	Mapy.cz; © Seznam.cz, a.s.	

VYPRACOVAL	**VAŠUT**
KONTROLOVAL	**JANATA**
UPRAVIL	**ŠMÍDOVÁ**
INVESTOR	**ŘSD s.p.**
ZHOTOVITEL	**EUROVIA CZ a.s.**

NÁZEV STAVBY
SILNICE I/57: LIDEČKO - HORNÍ LIDEČ

DOPRAVNĚ INŽENÝRSKÁ OPATŘENÍ
SO 101 - ETAPA 5. (km 147,689 - km 148,474,délka 785 bm) HORNÍ LIDEČ - KÚ, SSZ/2 REGULOVČÍCI

NVB LINE

NVB LINE s.r.o.
Cukrovar 716
768 21 Kvasice
www.nvbline.cz
vasut@nvbline.cz
tel.:775 414 531

FORMÁT	3436x287
DATUM	21. 8. 2026
Č. ZAKÁZKY	ZK-26-1437